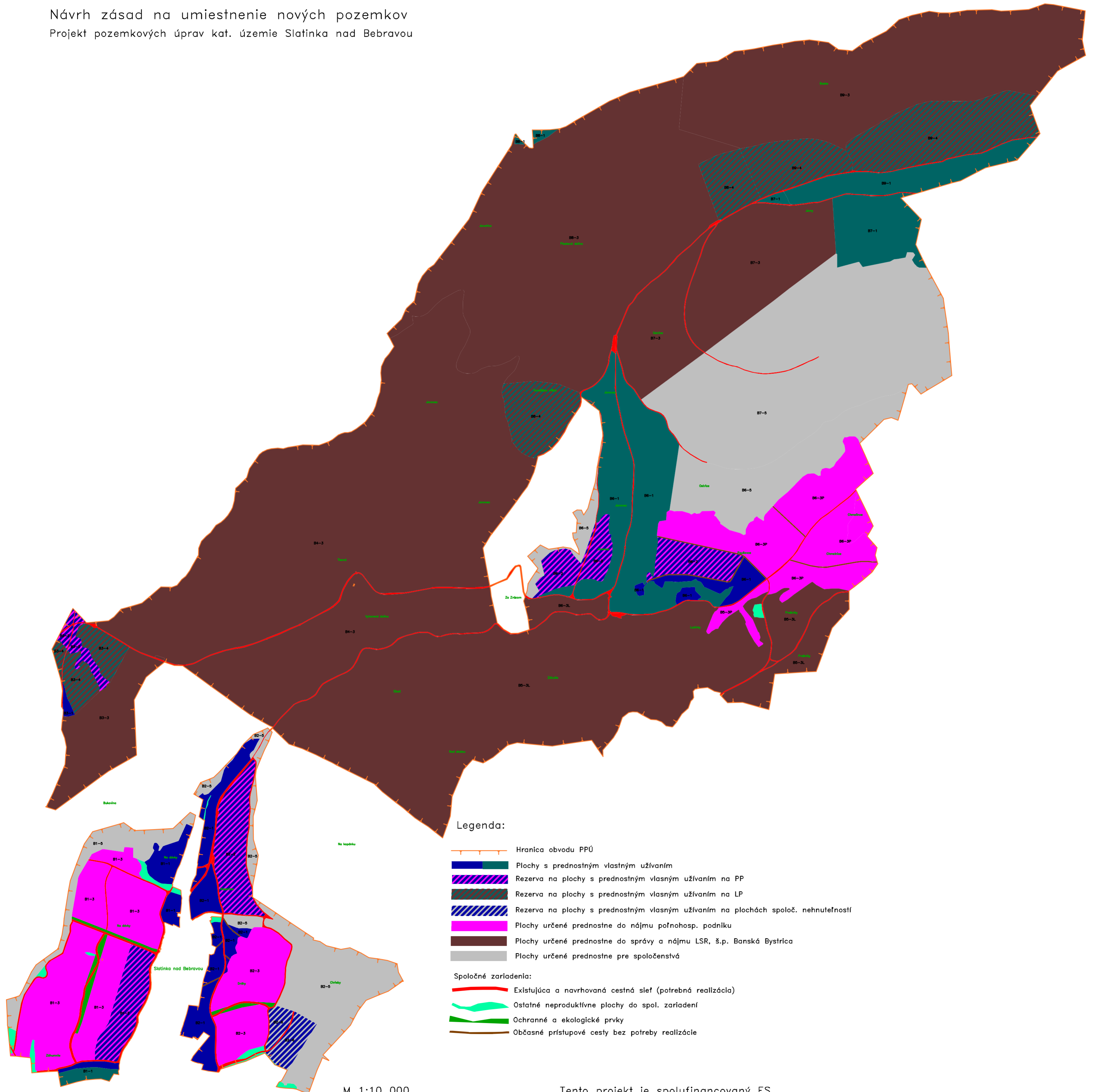














Návrh zásad na umiestnenie nových pozemkov
 Projekt pozemkových úprav kat. územie Slatinka nad Bebravou



Legenda:

-  Hranica obvodu PPÚ
 -  Plochy s prednostným vlastným užívaním
 -  Rezerva na plochy s prednostným vlastným užívaním na PP
 -  Rezerva na plochy s prednostným vlastným užívaním na LP
 -  Rezerva na plochy s prednostným vlastným užívaním na plochách spoloč. nehnuteľností
 -  Plochy určené prednostne do nájmu poľnohosp. podniku
 -  Plochy určené prednostne do správy a nájmu LSR, š.p. Banská Bystrica
 -  Plochy určené prednostne pre spoločensvá
- Spoločné zariadenia:
-  Existujúca a navrhovaná cestná sieť (potrebná realizácia)
 -  Ostatné neproduktívne plochy do spol. zariadení
 -  Ochranné a ekologické prvky
 -  Občasná prístupové cesty bez potreby realizácie

M 1:10 000

Tento projekt je spolufinancovaný ES